

中科二林園區創新創業論壇暨創新研發聯合成果展-交通須知

一、活動時間：108年6月12日(三)09:00至15:00。

二、活動地點：大葉大學外語大樓 B1 J#107 國際會議廳(彰化縣大村鄉學府路168號)。

三、接駁車資訊：

(一)國立彰化師範大學(彰師大寶山校區創新育成中心前停車場) 08:15 出發-13:00 大葉大學回程。

(二)國立勤益科技大學(青永館前) 08:00 出發-13:00 大葉大學回程。

(三)國立中興大學(行政大樓門口) 08:00 出發-13:00 大葉大學回程。

(四)國立中興大學(行政大樓門口) 08:00 出發-15:30 大葉大學回程。

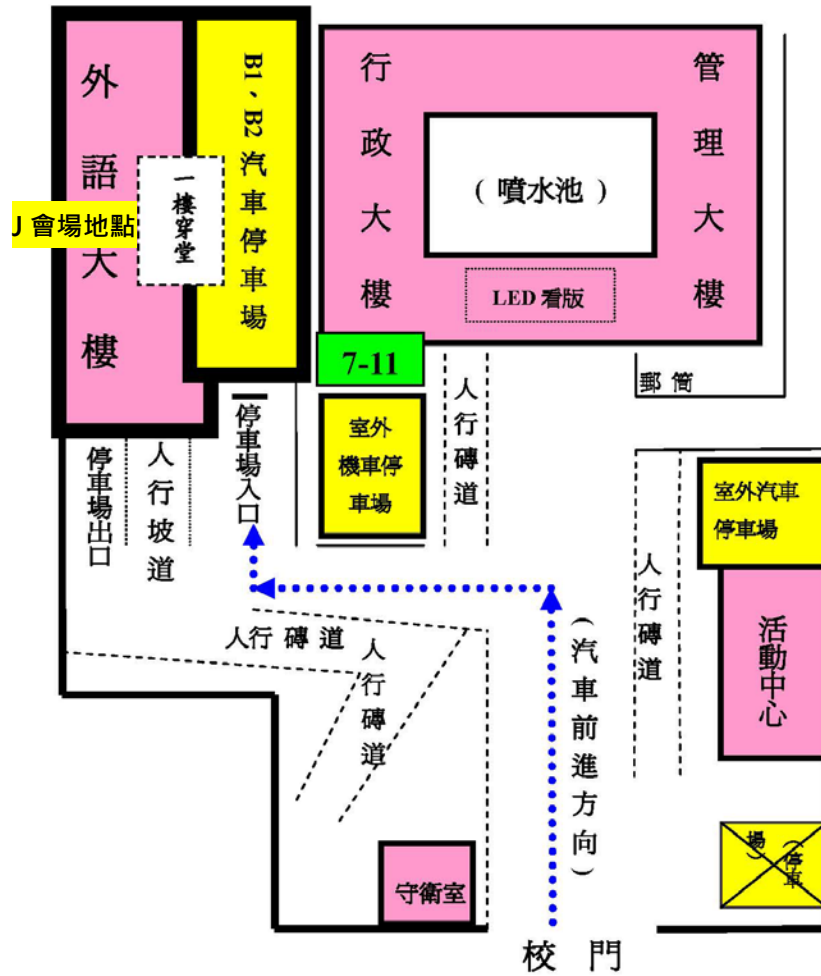
※請各校同仁注意遊覽車暫停在**交通車停靠站**下車，從左方上坡路至會場，遊覽車停靠校門外左側，回程時至**交通車停靠站**下車；如下雨可繞後山一圈至外語大樓，請提醒司機要迴車原路出來。

四、大葉大學平面圖



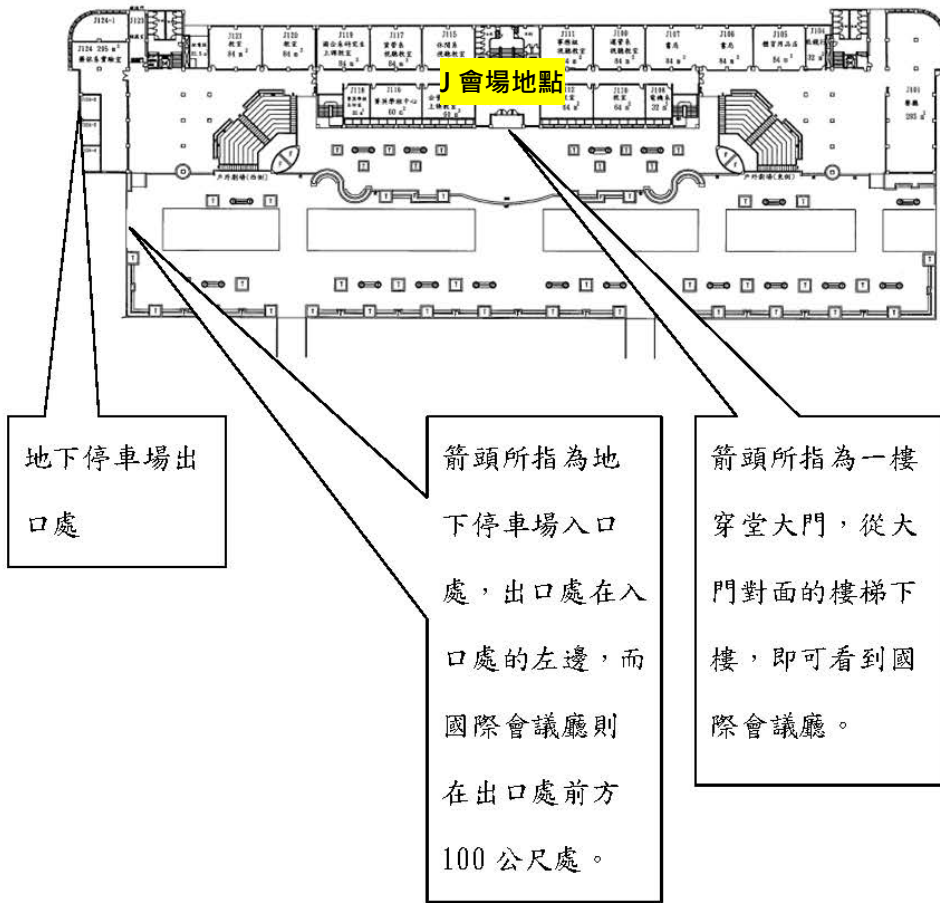
五、會場指引

●大葉大學外語大樓暨汽車停車場位置圖



●大葉大學外語大樓一樓暨地下一樓國際會議廳 J#107

平面示意圖



地下停車場出口處

箭頭所指為地下停車場入口處，出口處在入口處的左邊，而國際會議廳則在出口處前方100公尺處。

箭頭所指為一樓穿堂大門，從大門對面的樓梯下樓，即可看到國際會議廳。

六、自行開車:活動當天免費校園停車

國道 1 號(中山高速公路)

南下

彰化交流道下往彰化市方向→中華西路→右轉中央路(中央路橋)下橋→右轉中山路(台一線,約 10 公里)→左轉中正東路 146→右轉山腳路 137→左轉學府路→大葉大學。

北上 路線(一)

埔鹽系統交流道下往員林方向→台 76 東西向快速道路(約 20 分鐘)→林厝聯絡道下→左轉山腳路 137→右轉員草路(約 200 公尺)→左轉山腳路(約 4 公里)→右轉學府路→大葉大學。

北上 路線(二)

埔鹽系統交流道下往員林方向→台 76 東西向快速道路(約 6 公里)→台 76 東西向快速道路員林交流道下→左轉莒光路(台 1 線)→左轉中山路(約 10 分鐘)→右轉中正東路(村上派出所旁)→右轉山腳路(約 500 公尺)→左轉學府路→大葉大學。

國道 3 號(福爾摩沙高速公路)

南下

快官交流道接台 74 甲中彰快速道路(約 15 分鐘)→左轉彰員路接山腳路 137(約 15 分鐘)→左轉學府路→大葉大學。

北上

中興系統交流道接台 76 東西向快速道路(八卦山隧道往員林 1-方向)→出隧道後(100 公尺)右轉林厝交流道下→右轉山腳路 137→右轉員草路(約 200 公尺)→左轉山腳路(約 4 公里)→右轉學府路→大葉大學。

鄰近地區-台中

台中市區各聯絡道路→台 74 甲中彰快速道路→左轉彰員路接山腳路 137(約 8 公里)→左轉學府路→大葉大學。

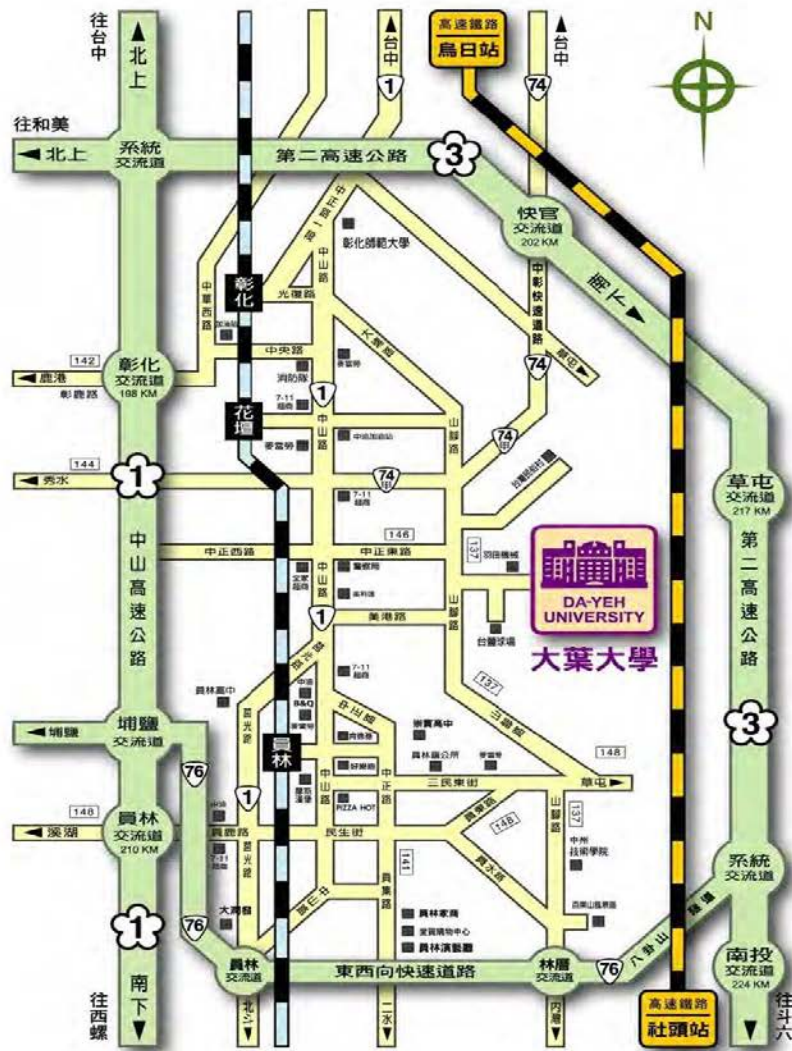
鄰近地區-南投

草屯→148(往員林方向)→右轉山腳路 137→右轉學府路→大葉大學。

南投→台 76 東西向快速道路→八卦山隧道→林厝交流道下→右轉山腳路 137(約 4 公里)→右轉員東路 148 約 100 公尺→左轉山腳路 137(約 6 公里)→右轉學府路→大葉大學。

附件三：大葉大學交通路線暨校園平面與會場位置圖

●大葉大學交通路線圖



從省道

- (A)北上：台1線201公里→中正東路右轉→山腳路右轉→大葉
- (B)南下：台1線201公里→中正東路左轉→山腳路右轉→大葉

從國道1號(中山路)

- 北上：台轉交流道下→往奇種鎮奇牌路→奇光路左轉→(A)
- 南下：彰化交流道下→往彰化市→中央路右轉→中山路右轉→(B)